







5-2 市街地の整備改善のための事業

市街地の整備改善のための事業 位置図

凡 例

-  道路・駅前広場の整備
-  歩行者軸の整備
-  交流施設の整備
-  広場・ポケットパークの整備
-  一体的な市街地整備の検討
-  区域界


※この図の事業区域は事業が想定される概ねの区域である。

1. 道路・駅前広場の整備
- ① 都市計画道路糸魚川停車場線 イメージアップ
 - ② 都市計画道路東中通り線整備事業
 - ③ 電線類の地中化
 - ④ 駅前広場整備事業
 - ⑤ 道路のグレードアップ
 - ⑥ 融雪装置の整備
 - ⑦ 道の道古道整備活用事業
 - ⑧ 歴史の道修景整備事業

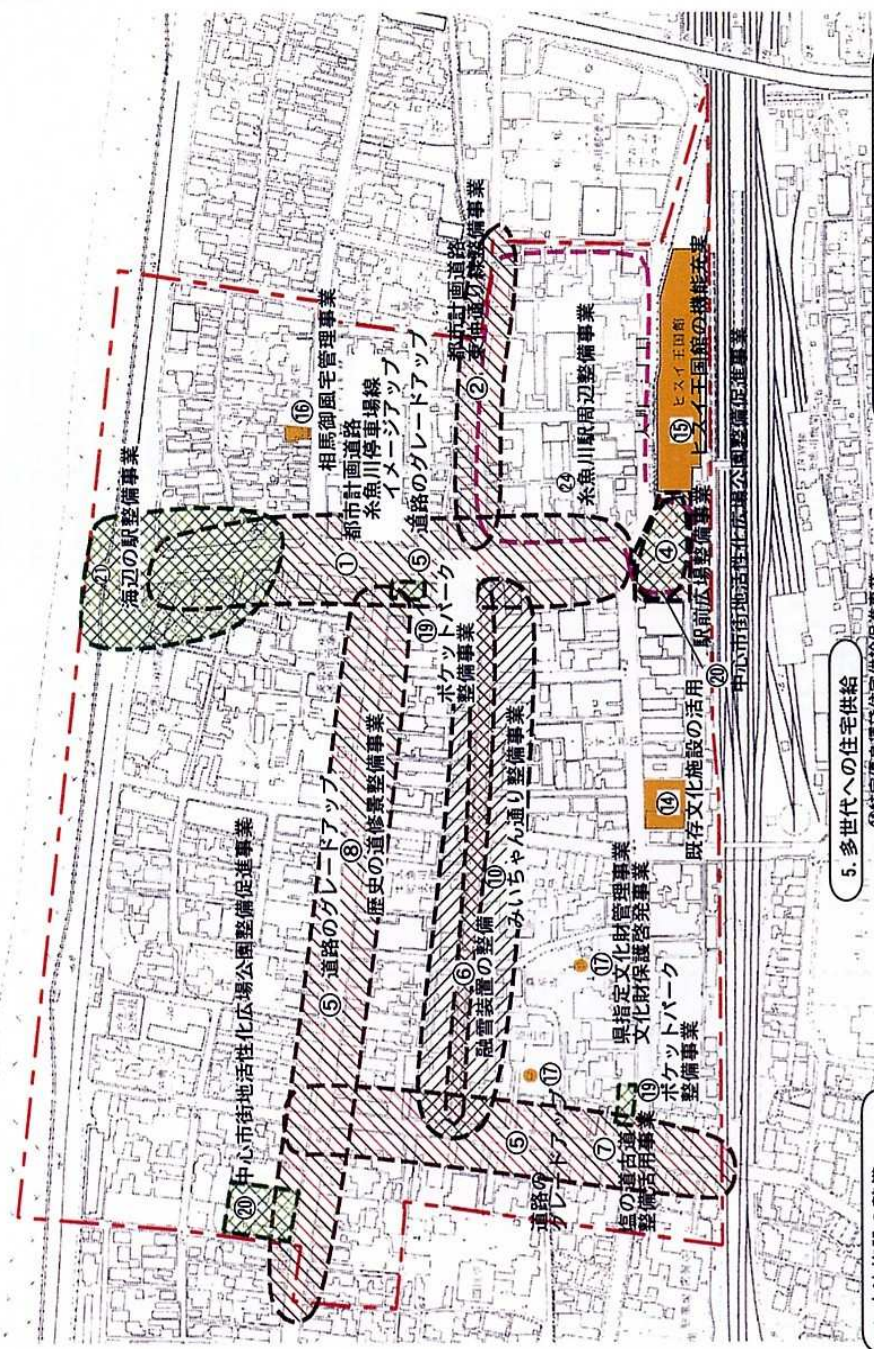
2. 駐車場・駐輪場の整備
- ⑨ 共同駐車場整備促進事業
 - ⑩ 道の名称現状道路周縁部、遊休地等を活用して整備

3. 歩行者軸の整備
- ⑪ みいちゃん通り整備事業
 - ⑫ 小路整備事業
 - ⑬ 路地空間、主要歩行者動線等で整備

N



0 50 100 200M



7. ユニバーサルデザインのまちづくり
- ⑭ 人にやさしいまちづくり事業
 - ⑮ 中心市街地内で整備

8. 一体的な市街地整備の検討
- ⑯ まちづくり総合支援事業
 - ⑰ 都市再生区画整理事業 (街なか再生型)
 - ⑱ 中心市街地内で整備
 - ⑲ 糸魚川駅周辺整備事業

5. 多世代への住宅供給
- ⑲ 特定優良賃貸住宅供給促進事業
 - ⑳ 高齢者向け優良賃貸住宅供給促進事業
 - ㉑ 中心市街地内で整備

6. 広場・ポケットパークの整備
- ⑲ ポケットパーク整備事業
 - ⑳ 中心市街地活性化広場公園整備促進事業
 - ㉑ 旧市庁舎敷地分室跡地
 - ㉒ みいちゃん通り沿道
 - ㉓ 駅前広場
 - ㉔ 海辺の駅整備事業

4. 交流施設の整備
- ⑲ 行政サービス提供の場の整備
 - ⑳ ヒスイ王国館等、中心市街地内で整備
 - ㉑ 公共施設の設置
 - ㉒ 遊休地等を活用し整備

- ⑲ 既存文化施設の活用
- ⑳ ヒスイ王国館の機能充実
- ㉑ 相馬御園宅管理事業
- ㉒ 県指定文化財管理事業
- ㉓ 文化財保護啓発事業